

## COMITETUL JUDEȚEAN PENTRU SITUAȚII DE URGENȚĂ CONSTANȚA HOTĂRÂRE

Având în vedere:

- Avertizarea meteorologică emisă de către Administrația Națională de Meteorologie: **Cod Portocaliu**, interval de valabilitate 26 iunie 2021, ora 12.00 – 26 iunie 2021, ora 23.00, fenomene vizate: vijelii puternice, grindină, ploi abundente;
- Avertizarea hidrologică nr. 63/26.06.2021, emisă de către Institutul Național de Hidrologie și Gospodărire a Apelor: **Cod Galben**, interval de valabilitate 26 iunie 2021 ora 12.00 – 27 iunie 2021, ora 24.00 și **Cod Portocaliu**, interval de valabilitate 26 iunie 2021, ora 14.00 – 27 iunie 2021, ora 12.00;
- Adresa Administrației Bazinale de Apă Dogrogea-Litoral – Sistemul de Gospodărire a Apelor Constanța, în calitate de coordonator al *Grupului de suport tehnic pentru gestionarea situațiilor de urgență generate de inundații, fenomene hidrometeorologice periculoase având ca efect producerea de inundații, secetă hidrologică precum și incidente/accidente la construcții hidrotehnice, poluări accidentale ale cursurile de apă și poluări marine în zona costieră*, nr. 9366/2021

În conformitate cu prevederile Ordonanței de Urgență nr. 21/2004 privind Sistemul Național de Management al Situațiilor de Urgență, cu modificările ulterioare și H.G. nr. 1491/2004 pentru aprobarea Regulamentului – cadru privind structura organizatorică, atribuțiile, funcționarea și dotarea comitetelor și centrelor operative pentru situații de urgență.

### Comitetul Județean pentru Situații de Urgență Constanța hotărăște:

**Art. 1** – Se menține în vigoare Planul de măsuri de apărare împotriva inundațiilor necesar a fi respectat în continuare la nivel local, aprobat prin Hotărârea CJSU nr. 95/13.06.2021, atașat prezentei hotărâri.

**Art. 2** – În vederea gestionării fenomenelor hidrometeorologice periculoase, primarii localităților din județul Constanța vor întreprinde demersuri pentru ducerea la îndeplinire, fără a se limita la acestea, a măsurilor de apărare împotriva inundațiilor, prevăzute la Art. 1, cât și pentru respectarea prevederilor *Ordinului comun nr. 459/78/2019 pentru aprobarea Regulamentului privind gestionarea situațiilor de urgență generate de fenomenele hidrometeorologice periculoase având ca efect producerea de inundații, secetă hidrologică, precum și incidente/accidente la construcții hidrotehnice, poluări accidentale pe cursurile de apă și poluări marine în zona costieră*.

**Art. 3** - În vederea informării operative a Comitetului Județean pentru Situații de Urgență Constanța (C.J.S.U.) asupra potențialelor evenimente înregistrate în județ, se vor dispune măsuri, astfel:

**Art. 3.1.** Centrul Județean de Coordonare și Conducere a Intervenției constituit la nivelul județului Constanța va contacta primăriile din județ, periodic (din trei în trei ore) și ori de câte ori situația o va impune, începând cu data adoptării prezentei, pentru a afla situația în timp real ca urmare a manifestărilor hidrometeorologice prognozate, cât și asupra instituirii permanenței conform legislației în vigoare.

**Art. 3.2.** Centrul Județean de Coordonare și Conducere a Intervenției constituit la nivelul județului Constanța, pe baza informărilor colectate conform art. 3.1, va informa C.J.S.U. periodic (din trei în trei ore) și ori de câte ori situația o va impune, asupra situației din județ.

**Art. 4** – Membrii Comitetului Județean pentru Situații de Urgență vor fi pregătiți cu forțe, materiale și mijloace de apărare pentru a interveni, la solicitare, în punctele critice.

**Art. 5** – Începând cu data adoptării prezentei, se completează Centrul Județean de Coordonare și Conducere a Intervenției de la nivelul județului Constanța, pe timpul Avertizărilor emise de către Administrația Națională de Meteorologie și/sau Institutul Național de Hidrologie și Gospodărire a Apelor, cu reprezentanți ai instituțiilor din componența Comitetului Județean pentru Situații de Urgență Constanța, astfel:

- Direcția Regională de Drumuri și Poduri Constanța;
- Regia Autonomă Județeană Drumuri și Poduri Constanța;




- A.N. Îmbunătățiri Funciare – Filiala Teritorială de Îmbunătățiri Funciare Constanța;
- R.A.J.A. S.A. Constanța.

**Art. 6** – Administrația Bazinală de Apă Dogrogea-Litoral va dispune cu celeritate informarea tuturor utilizatorilor/operatorilor de plajă pentru a lua măsuri urgente de siguranță în vederea protejării populației/turiștilor, cum ar fi: închiderea umbrelor, asigurarea dotărilor și accesoriilor de plajă etc. Asupra măsurilor dispuse, Administrația Bazinală de Apă Dogrogea-Litoral va informa C.J.S.U. prin C.J.C.C.I (cjcci@isudobrogea.ro) și prin Secretariatul tehnic permanent al C.J.S.U. (stp\_cjsu@isudobrogea.ro).

**Art. 7** – Secretariatul tehnic permanent va comunica prezenta hotărâre membrilor Comitetului Județean pentru Situații de Urgență Constanța, unităților administrativ-teritoriale din județul Constanța și tuturor factorilor interesați.

### PREȘEDINTELE COMITETULUI JUDEȚEAN PENTRU SITUAȚII DE URGENȚĂ

PREFECT



NR. 103



CONSTANȚA 26.06.2021

Măsuri de apărare împotriva inundațiilor luate la nivel local

Nr. crt.	Măsuri la atingerea : - cotei de atenție ( CA ) - fazei I de apărare la diguri - pragurilor de avertizare la precipitații COD GALBEN	Măsuri la atingerea ; - cotei de inundație ( CI ) - fazei II a de apărare la diguri - pragurilor de agravare la precipitații COD PORTOCALIU	Măsuri la atingerea : - cotei de pericol ( CP ) - fazei a III-a la de apărare la diguri - " Măsur rma " pentru precipitații COD ROSU	Măsuri la ieșirea din dispozitivul de apărare
	<ul style="list-style-type: none"> <li>- Se convoacă C.L.S.U ;</li> <li>- Se convoacă S.V.S.U ;</li> <li>- Se instituie permanență la sediul primăriei;</li> <li>- Se avertizează populația și obiectivele social – economice asupra fenomenelor apărute (avertizări hidro – meteo, atingerea cotei de atenție) ;</li> <li>- Se verifică și se pregătește stocul de apărare împotriva inundațiilor ;</li> <li>- Se urmăresc creșterile de nivel ale apelor;</li> <li>- Se supraveghează punctele critice ;</li> <li>- Se transmit informații telefonice și se transmit după caz <b>Rapoarte Operative</b> la <b>I.S.U Dobrogea și S.G.A Constanta</b> cu privire la apariția și evoluția fenomenelor, precum și descrierea măsurilor întreprinse;</li> </ul> <p><b>PRAGUL DE AVERTIZARE LA PRECIPITAȚII</b> Se vor aplica măsurile prevăzute la atingerea cota de atenție, în plus :</p> <ul style="list-style-type: none"> <li>-Se asigură dirijarea apelor pluviale prin rețeaua de colectare – dirijare și evacuare</li> <li>- Se avertizează taberele de animale din zona albiilor majore ale cursurilor de apă și a ravenelor în vederea luării măsurilor de evacuare;</li> </ul>	<ul style="list-style-type: none"> <li>- Se convoacă Serviciul Voluntar pentru Situații de Urgență, precum și personalul apt de muncă și se acționează în zonele critice, acolo unde este cazul, cu lucrări provizorii</li> <li>- Se avertizează populația și obiectivele social – economice asupra fenomenelor apărute (avertizări hidro – meteo, atingerea cotei de inundație)</li> <li>- Se dispun măsuri suplimentare de supraveghere a cursurilor de apă cu echipe de intervenție proprii din cadrul SVSU ;</li> <li>- În funcție de evoluția fenomenelor hidro – meteorologice, se dispune evacuarea populației și bunurilor social – economice aflate în zone inundabile ;</li> <li>- Se dirijează forțele, materialele și mijloacele de apărare proprii în zonele afectate, iar în caz de necesitate se solicită suplimentarea acestora de la C.J.S.U. Constanta, I.S.U Dobrogea și A.B.A Dobrogea-Litoral și se acționează în punctele critice pentru <ul style="list-style-type: none"> <li>• supraînălțarea malurilor în funcție de cotele maxime prognozate ;</li> <li>• realizarea unor lucrări provizorii pentru punerea în siguranță, a oamenilor și animalelor, bunurilor social – economice ;</li> <li>• supravegherea permanentă a digurilor avându-se în vedere apariția infiltrațiilor, fisurilor, prăbușirilor ;</li> <li>• efectuarea de șanțuri pentru scurgerea apei în dreptul gospodăriilor populației ;</li> </ul> </li> <li>- Se transmit informații telefonice și se transmit <b>Rapoarte Operative</b> la <b>I.S.U Dobrogea și S.G.A Constanta</b> cu privire la apariția și evoluția fenomenelor, precum și descrierea măsurilor întreprinse;</li> </ul> <p><b>PRAGUL DE AGRAVARE LA PRECIPITAȚII</b> Se vor aplica măsurile prevăzute la atingerea cota de inundație, în plus:</p> <ul style="list-style-type: none"> <li>- Se limitează extinderea deteriorărilor prin executarea unor lucrări provizorii ;</li> <li>- Membrii comisiei se vor deplasa în zonele afectate, dispunând Măsuri operative și constatând efectele acestora ;</li> </ul>	<ul style="list-style-type: none"> <li>- Se mobilizează toată populația de pe raza localității pentru intervenții manuale și mecanice</li> <li>- Se avertizează populația și obiectivele social – economice asupra fenomenelor apărute (avertizări hidro – meteo, atingerea cotei de pericol) ;</li> <li>- Se evacuează populația, animalele și bunurile social – economice în zone dinainte prestabilite și se comunică instituțiilor județene (CJSU, ISU și SGA Constanta ) deciziile de evacuare ;</li> <li>- Se asigură asistență medicală, cazare și alimente populației evacuate ;</li> <li>- Se acționează în continuare cu forțe și mijloace proprii pentru limitarea efectelor produse ;</li> <li>- În funcție de situațiile ivite se solicită sprijin Comitetului Județean pentru Situații de Urgență și instituțiilor județene implicate în gestionarea situațiilor de urgență generate de fenomene hidrometeorologice periculoase</li> <li>- Se transmit informații telefonice și se transmit <b>Rapoarte Operative</b> la <b>I.S.U Dobrogea și S.G.A Constanta</b> cu privire la apariția și evoluția fenomenelor, precum și descrierea măsurilor întreprinse;</li> </ul> <p><b>PRAGUL DE PERICOL PENTRU PRECIPITAȚII</b> Se vor aplica măsurile prevăzute la atingerea cota de pericol, în plus :</p> <ul style="list-style-type: none"> <li>- Se localizează apele provenite din scurgerile de pe versanți și le dirijează în albiile cursurilor de apă, gravitațional sau prin pompare ;</li> </ul>	<ul style="list-style-type: none"> <li>- Se constituie comisii formate din reprezentanți ai C.L.S.U precum și ai C.J.S.U. pentru identificarea pagubelor fizice și valorice determinate de fenomenele hidrometeorologice periculoase și a măsurilor necesare pentru refacerea obiectivelor afectate;</li> <li>- Se sprijină populația pentru refacerea sau repararea locuințelor afectate;</li> <li>- În limita fondurilor disponibile se refac căile de comunicații, solicitându-se sprijin C.J.S.U acolo unde situația depășește posibilitățile primăriilor.</li> <li>- Se încearcă repunerea în funcțiune a liniilor electrice, telefonice, etc afectate;</li> <li>- Se demolează toate lucrările hidrotehnice provizorii de apărare care împiedică desfășurarea normală a activităților și recuperarea materialelor care mai pot fi folosite ;</li> <li>- Se transmit informații telefonice și se transmit <b>Rapoarte Operative</b> la <b>I.S.U Dobrogea și S.G.A Constanta</b> cu privire la evoluția fenomenelor, precum și descrierea măsurilor întreprinse;</li> </ul>